

Infoprofil Badesee Schortens

Lage und Beschreibung

Die Stadt Schortens mit ihren 12 Ortsteilen unterschiedlichster Prägung liegt im Landkreis Friesland, in unmittelbarer Nähe zum Autobahnkreuz der A 29, der Kreisstadt Jever und der Nordseeküste.

Zu erreichen ist der Badesee über die A 29 (Ausfahrt Wittmund/Schortens in Richtung Jever) Die Badestelle liegt direkt an der B 210, umgeben von einem kleinen Waldgürtel. Der See ist ca. 200 x 60 m groß und hat keine Zu- oder Abflüsse. Es ist ein reiner Badesee. Aktivitäten wie Boot fahren oder Surfen sind nicht gestattet. Die max. Tiefe beträgt 10 m. Die Wasserfläche ist umgeben von einer natürlichen Uferzone, wechselnd bestehend aus Schilf, Wiese und Sand. Sanitäranlagen mit Dusch- und Umkleidemöglichkeiten sind vorhanden. Während der Badezeiten ist keine Aufsicht vor Ort. An der einen Uferseite befindet sich ein 4 *- Campingplatz.

Die Proben werden am Ostufer entnommen.

Aus mikrobiologischer Sicht war das Wasser stets unauffällig. Verschmutzungsquellen sind nicht vorhanden. Badeverbote mussten daher bisher noch nie ausgesprochen werden. Es liegen keine Einleitungen oder Nutzungen vor, die eine hygienische Beeinträchtigung der Badegewässerqualität befürchten lassen würden. Das Verschmutzungspotenzial wird als gering bewertet.

Massenentwicklungen an Cyanobakterien (Blaualgen) im See wurden in den letzten fünf Jahren nicht beobachtet, daher wird das Potential für eine Massenvermehrung aktuell als gering eingeschätzt.

Ein Massenvorkommen an Makroalgen oder Phytoplankton wurde in den zurückliegenden vier Jahren nicht beobachtet, daher wird das Potential für eine Massenvermehrung aktuell als gering eingeschätzt.

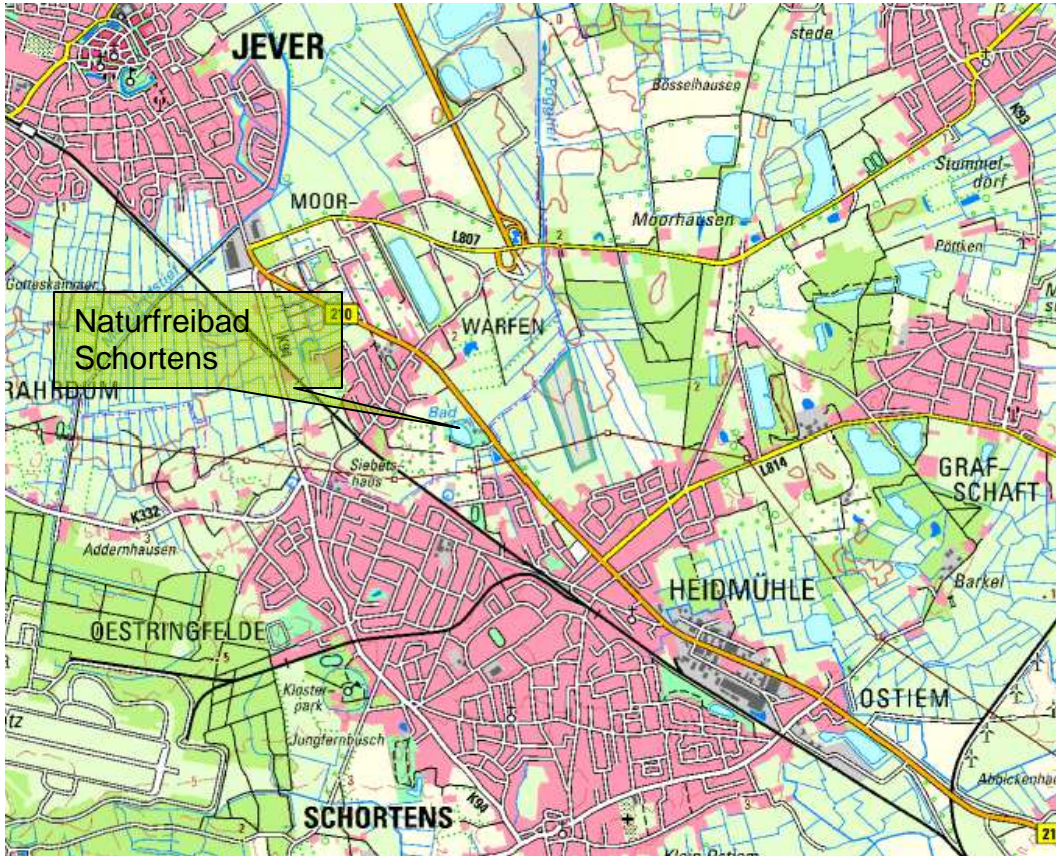
Die aktuelle Einstufung des Badegewässers finden Sie auf den Informationstafeln am Badesee oder im Internet auf der Seite des Landkreises Friesland (www.friesland.de) unter der Rubrik Gesundheit / Gesundheitsschutz / EU-Badestellen sowie auf der Seite des niedersächsischen Landesgesundheitsamtes (www.nlga.niedersachsen.de).

Aktuelle Einstufung:




Quelle: NLGA


Karten und Bilder



Quelle: Niedersachsenviewer



Quelle: Stadt Schortens

 = Probestelle

Erstellt am: 25.04.2012

geändert am 12.03.2019